

METSAINVENTEERIMISE ANDMED

Maakond: Pärnu
Vald: Tori
Küla: Kuiaru
ID(d): 1

Maaüksus: **Villema**
Kinnistu number: 2106
Katastritunnus: 80801:002:0283
Üldpindala: 2,13 ha

Metsamaa pindala: **1,51 ha, sellest:**
lagedad alad 0,30 ha
selguseta alad
puistud

1,21 ha, sellest:
kaasikud 0,61 ha 79 tm
männikud 0,45 ha 58 tm
hall-lepikud 0,15 ha 5 tm

Kasvava metsa tagavara: 151 tm 100 tm/ha
Tagavara juurdekasv: 12 tm aastas

Välitööd tegi: Johannes Anniste, 12.02.2025 - 13.02.2025
Kava on koostatud: 14.02.2025 (ID: 21462-21821)

Metsabüroo OÜ (reg. kood 10908249), Järvevana tee 9, Tallinn
e-post: info@mitsabyroo.ee, telefon 61 090 61



Co-financed by the Connecting Europe
Facility of the European Union

KITSENDUSTE PLAAN

Pärnu maakond

Tori vald

Villema kinnistu

0 50 100 150 200 250m

Mõõt 1:5 000

Kitsendused ja looduskaitseobjektid

	kalda pv.		kalda pv.
	kaitseala skv.		püsielupaiga skv.
	kaitseala pv.		püsielupaiga pv.
	hoiuala		ranna pv.
	üksikobjekt		muud kitsendused
	kaitseala välispiir		hoiuala
	reservaat		projekteeritav kaitseala
	looduslik skv.		vääriselupaik
	hooldatav skv.		üksikobjekt
	piiranguvöönd		loomad I kategooria
	püsielupaik		loomad II kategooria
	püsielupaiga skv.		taimed I kategooria
	püsielupaiga pv.		taimed II kategooria
	kultuurimälestis		pärandkultuuri objekt

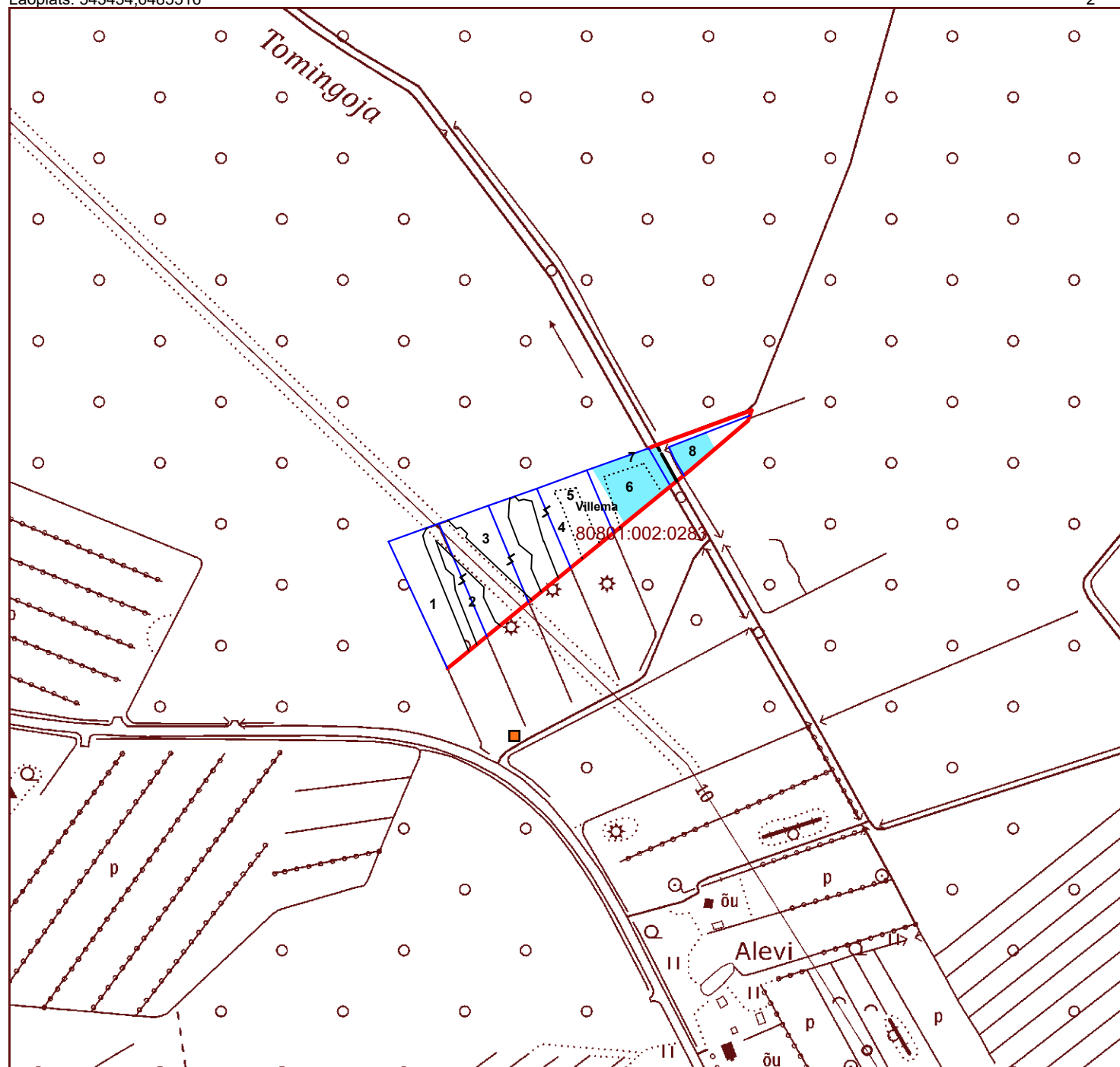
Leppemärgid

	maakonna piir		visiir, jalgrada
	valla piir		kõlviku piir
	katastriüksuse piir		eraldise piir
	kruusatee		elektriliin
	metsatee		eraldist läbiv joon
	pinnaste		eraldist katkestus
	trass, siht		tiik
	vana kraav		truup
	kraav, oja, kaldajoon		märkimisväärne puu
	kraav, jõgi 6...10m		katastritunnus
	kraav trassiga		eralduse number
	söödaplats		jahikantsel
	soolak		kopratamm

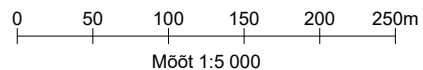
Aluskaart: Riigi Maa-amet

Looduskaitse info: EELIS, jaanuar 2024

Metsabüroo OÜ



PUISTUPLAAN
Pärnu maakond
Tori vald
Villema kinnistu



Puistuplaani leppemärgid

Puuliik	Lagedad alad	Seiguseta alad	Nooredikud	Latimetsad	Keskealised metsad	Valmivad ja küpsed
Mänd						
Kuusk						
Kask						
Haab						
Sanglepp						
Hall lepp						
Tamm						
Saar						
Teised						

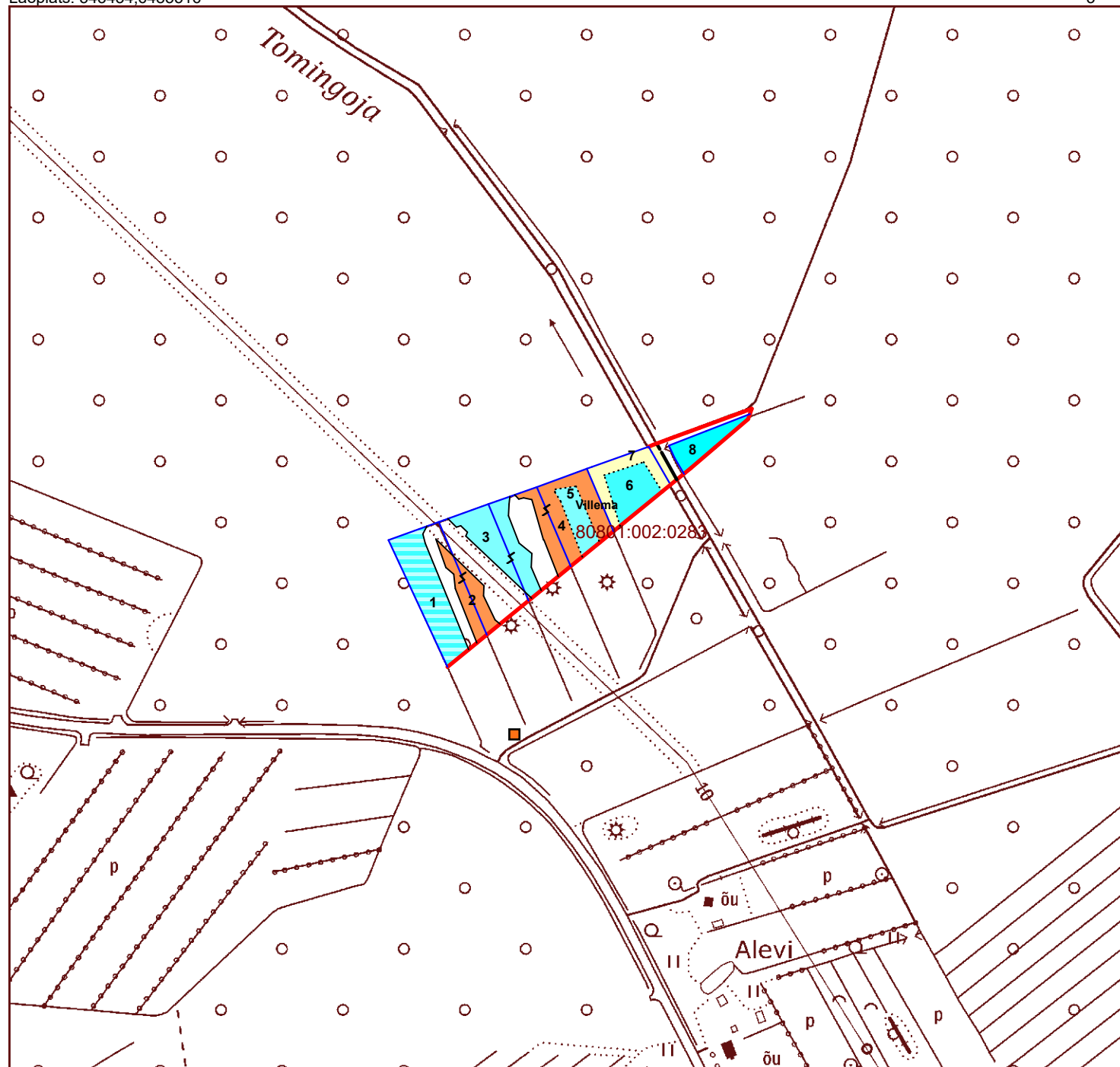
Leppemärgid

	maakonna piir		visiir, jalgrada
	valla piir		kõlviku piir
	katastriüksuse piir		eraldise piir
	kruusatee		elektriliin
	metsatee		eraldist läbiv joon
	pinnaste		eraldise katkestus
	trass, siht		tiik
	vana kraav		truup
	kraav, oja, kaldajoon		märkimisväärne puu
	kraav, jõgi 6...10m		52001:001:0021 katastritunnus
	kraav trassiga		20 eralduse nंबर
	söödaplats		jahikantsel
	soolak		kopratamm

Aluskaart: Riigi Maa-amet

Looduskaitse info: EELIS, jaanuar 2024

Metsabüroo OÜ



TAKSEERKIRJELDUS

Tori vald, Villema maaüksus, 80801:002:0283

Er. nr.	Pind-ala ha	Rinne	Kooseisu					Bo-ni-teet	Kasvu-koha-tüüp	H100 m	Täius %	G m ²	Puude arv tk/ha	Tagavara		Juurdekasv		Raie %	Likv. puit tm	Tarbe puidu %	Kavandatud metsamajanduslikud tööd Takseeritud
			%	Puu-liik	Pärit-olu	Vanus a	H m	D cm						tm/ha	tm/er	tm/ha/a	tm/er/a				
1	0,30	Lage ala							2	K-An				29	9				7	94	12.02.2025
		Y	60	Ks	s	25	13	11					428		5						
			40	Ma	s	25	10	15							4						
		Põõsarinne: paju, liitus tugev, kõrgus 3 - 4 m																			
		Vanus ebaühtlane																			
2	0,15	Keskealine mets							1	K-An	29			125	19	11,2	1,7		15	93	12.02.2025
		Kaalutud I rinde vanus 25 aastat, raievanus 81 aastat																			
		1	60	Ma	s	25	11	13			80	19			11						
			40	Ks	s	25	14	11							7						
		J	70	Ku	s	15	2	3					1000								
			30	Lv	v	10	4	3													
		Vanus ebaühtlane																			
3	0,27	Latimets							1	K-An	30			136	37	12,5	3,4		30	90	12.02.2025
		1	60	Ks	s	25	15	11			79	19			22						
			40	Ma	s	25	13	14							15						
		J	90	Ku	s	15	1,7	2					1500								
			10	Lv	s	10	4	3													
		Vanus ebaühtlane, koosseis ebaühtlane, täius või liitus ebaühtlane																			
4	0,30	Keskealine mets							1	K-An	31			132	40	12,1	3,6		32	92	12.02.2025
		Kaalutud I rinde vanus 25 aastat, raievanus 87 aastat																			
		1	75	Ma	s	25	12	14			74	20			30						
			25	Ks	s	25	15	11							10						
		J	80	Ku	s	15	1,5	1					2500								
			20	Lv	s	10	4	4													
		Põõsarinne: paju, liitus keskmine, kõrgus 3 m																			
		Täius või liitus ebaühtlane, vanus ebaühtlane																			

Eraldisel esimesena märgitud puuliik on peapuuliik

Tori vald, Villema maaüksus, 80801:002:0283

Er. nr.	Pindala ha	Rinne	Kooseisu					Boni-teet	Kasvu-koha-tüüp	H100 m	Täius %	G m²	Puude arv tk/ha	Tagavara		Juurdekasv		Raie %	Likv. puit tm	Tarbe puidu %	Kavandatud metsamajanduslikud tööd Takseeritud
			%	Puu-liik	Pärit-olu	Vanus a	H m	D cm						tm/ha	tm/er	tm/ha/a	tm/er/a				
5	0,10	Latimets							1	K-An	30			51	5	6,2	0,6		4	79	13.02.2025
	1	85	Ks	s		20	13	10			35	7			4						
	15	Ma	s		20	10	13								1						
	2	100	Lv	s		10	7	6			11	2			1						
Põõsarinne: paju, liitus tugev, kõrgus 1 - 3 m																					
Kitsendus: kalda piiranguvöönd, 0,15 ha																					12.02.2025
6	0,15	Keskealine mets							2	K-An	24			158	24	7,0	1,1		20	92	
Kaalutud I rinde vanus 50 aastat, raievanus 71 aastat																					
	1	75	Ks	s		50	17	15			75	19			18						
	25	Ku	s		50	20	26								6						
Vanus ebaühtlane Tehtud: Ks harvendusraie																					
Kitsendus: kalda piiranguvöönd, 0,11 ha																					13.02.2025
7	0,15	Noorendik							2	K-An	26			30	5	10,2	1,5		3	88	
	1	100	Lv	s		10	6	4					3000		1						
	Y	95	Ks	s		20	14	11					415		4						
	5	Ma	s		20	12	13								0						
Kitsendus: kalda piiranguvöönd, 0,06 ha																					12.02.2025
8	0,09	Valmiv mets							3	K-An	23			153	14	5,3	0,5		12	94	
Kaalutud I rinde vanus 67 aastat, raievanus 75 aastat																					
	1	40	Ks	s		75	21	26			59	16			6						
	30	Ks	s		50	18	16								4						
	30	Ku	s		70	21	28								4						
Vanus ebaühtlane Tehtud: Ks harvendusraie																					

Eraldisel esimesena märgitud puuliik on peapuuliik